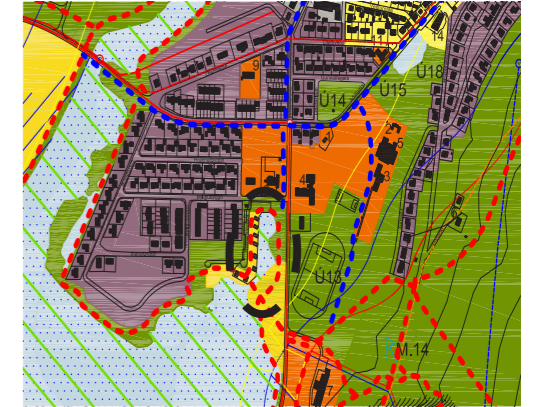
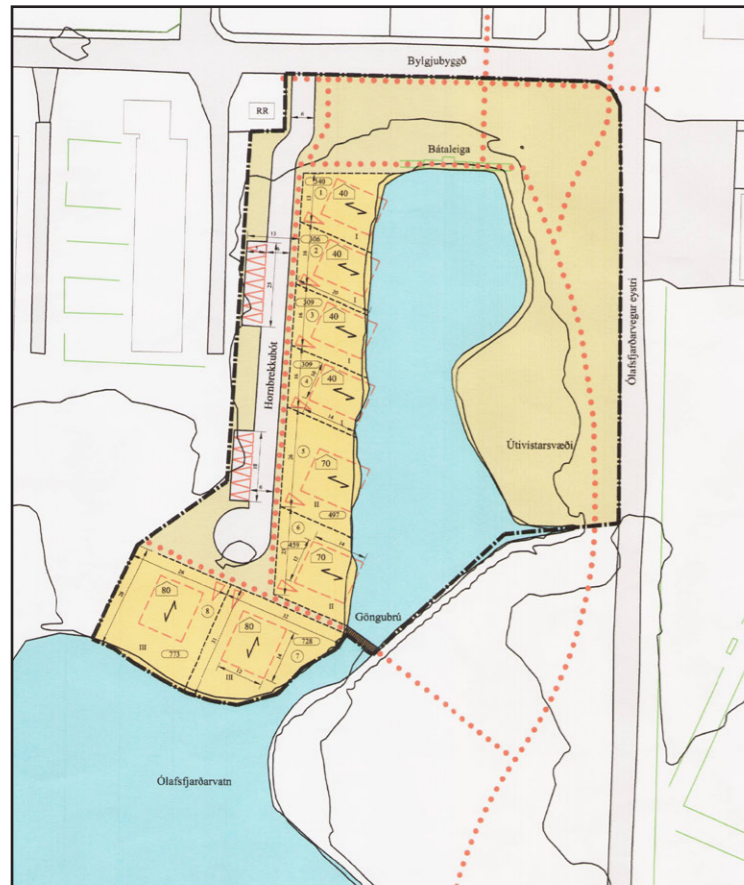


# Óveruleg breyting á deiliskipulagi

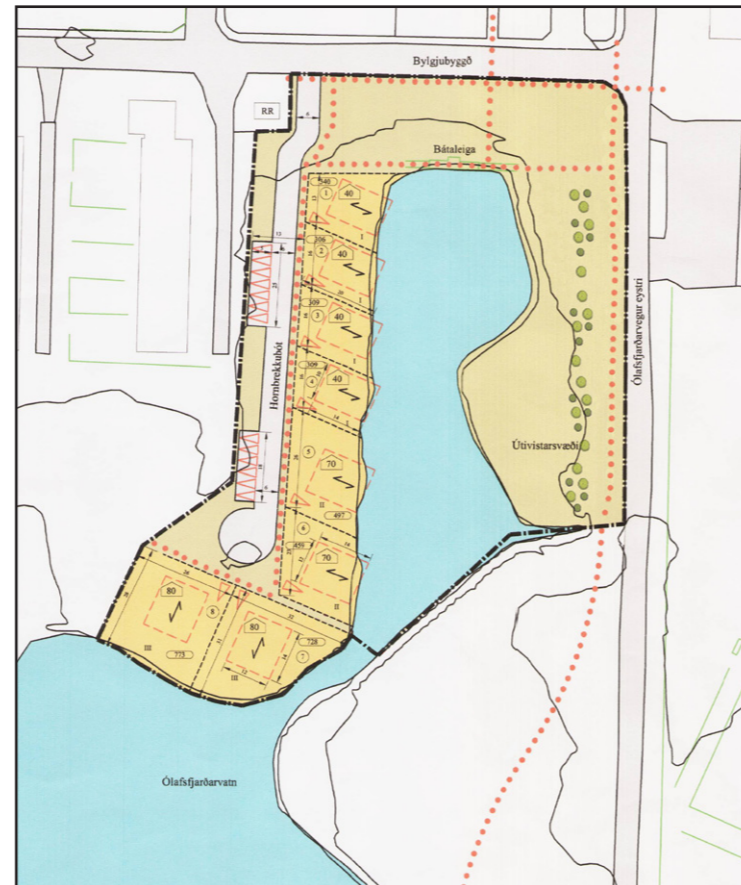
## Hornbrekkubót, verslunar- og þjónustusvæði, Ólafsfjarðarvatni



Hluti úr aðalskipulagi, ekki í kvarða.

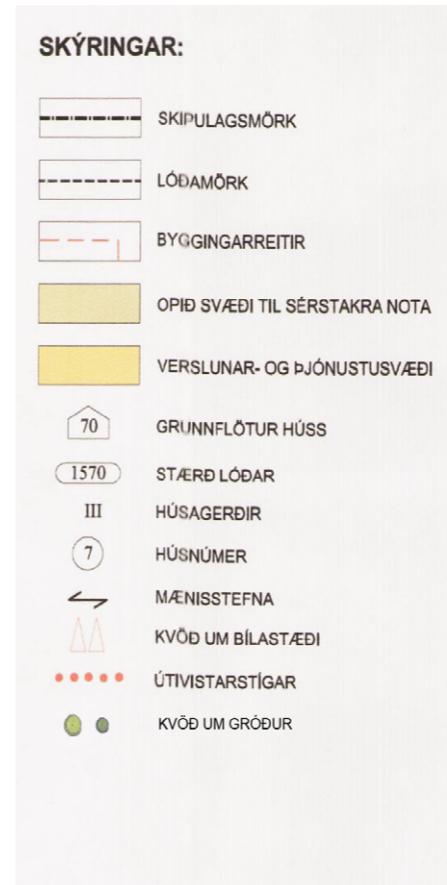


Deiliskipulag Hornbrekkubót, fyrir breytingu. Mkv. 1: 2.000 í A3 Staðf. 24.02.2012



Eftir breytingu.

Mkv. 1: 2.000 í A3



Bæjarstjórn Fjallabyggðar leggur til að lega göngustíga innan svæðisins verði breytt samkvæmt uppdrætti. Að mati bæjarstjórnar telst breytingin óveruleg þar sem hún víkur ekki frá notkun, nýtingarhlutfalli, útliti og formi viðkomandi svæðis.

### Forsendur

Göngustígur samsíða Ólafsfjarðarvegi verði að minnsta kosti 3-4 metra frá vegi meðal annars vegna öryggis gangandi vegfarenda. Einnig verði kvöð um trjágróður vestan við stíginn. Göngubrú og stígar upp að henni falla út.

### Breyting á skipulagsuppdrætti

- Lega göngustígs samsíða Ólafsfjarðarvegi er breytt.
- Göngubrú er tekin út af skipulagi og göngustígar sem lágu að henni.
- Kvöð um trjágróður er sett vestan göngustígs.

### Breyting á greinargerð

Bætist við aftast í kaflann: **Umferð og aðkoma**

Göngustígur samsíða Ólafsfjarðarvegi verður að minnsta kosti 3-4 metra frá vegi.

Nýr kafli: **Umhverfi**

Gert verður ráð fyrir trjágróðri vestan megin við göngustíg meðfram Ólafsfjarðarvegi.

Annað í gildandi deiliskipulagi helst óbreytt.

### Samþykkt og staðfesting

Deiliskipulagsbreyting þessi sem fengið hefur meðferð í samræmi við ákvæði 2. mgr. 43. gr. skipulagslaga nr. 123/2010, var samþykkt í bæjarstjórn Fjallabyggðar þann \_\_\_\_ 2017.

Bæjarstjóri

Samþykkt deiliskipulagsbreytingarinnar var auglýst í B-deild Stjórnartíðinda þann \_\_\_\_ 2017.

<p><b>TÆKNIDEILD</b></p>	Hornbrekkubót, verslunar- og þjónustusvæði
	Breyting á stígakerfi
TEIKNAD ÍS	DAGS. 13.júlí 2017
KVARÐI 1:2000 í A3	