

AFSTÖÐUMMYND M. 1:500


SKÝRINGAR:


- Skipulagsmörk
- Mörk kirkjulóðar
- Mörk byggingarreits
- K=kirkja/kirkjuleg starfsemi
- húsg. fjöldi  
gerð hæða
- NH þak-  
halli
- g Kvöð um almennan gangstíg
- 00 Fjöldi bílastæða

Heimilt er að byggja á lóðarmörkum við Strandgötu 11 með kvöð um brunavarnarvegg.  
Vegghæð sé að hámarki 3,5 m eða jöfn vegghæð núverandi kirkju.


Uppdráttur þessi var samþykktur í skipulagsnefnd Ólafsfjarðar þann 11. jan 1996

Uppdráttur þessi var samþykktur í bæjarstjórn Ólafsfjarðar þann 23. jan 1996

*Haukinn Hauksson*  


SKIPULAGSUPDRÁTTUR ÞESSI VAR SAMÞYKKTUR AF SKIPULAGSSTJÓRA RÍKISINS Í SAMRÆMI VIÐ GR.4.4.1 Í SKIPULAGSREGLUGERÐ 318/1985. REYKJAVÍK ÞANN 2. APRIL 1996.  
*Ungvagnur Þorvaldursson*  


ÓLAFSFJARÐARKIRKJA - DEILI SKIPULAG



HEITI DEILI SKIPULAG/SKÝRINGARMYND

DAGS. OKT.1995

MKV. 1:500

TEIKN. AMH.

VERK

*Fannar Hauksson*

**ARKITEKTA- OG VERKFRÆÐISTOFA HAUKS HF.**

KAUPANGI V/MÝRARVEG · 600 AKUREYRI · SÍMI 96-23202 · FAX 96-23233