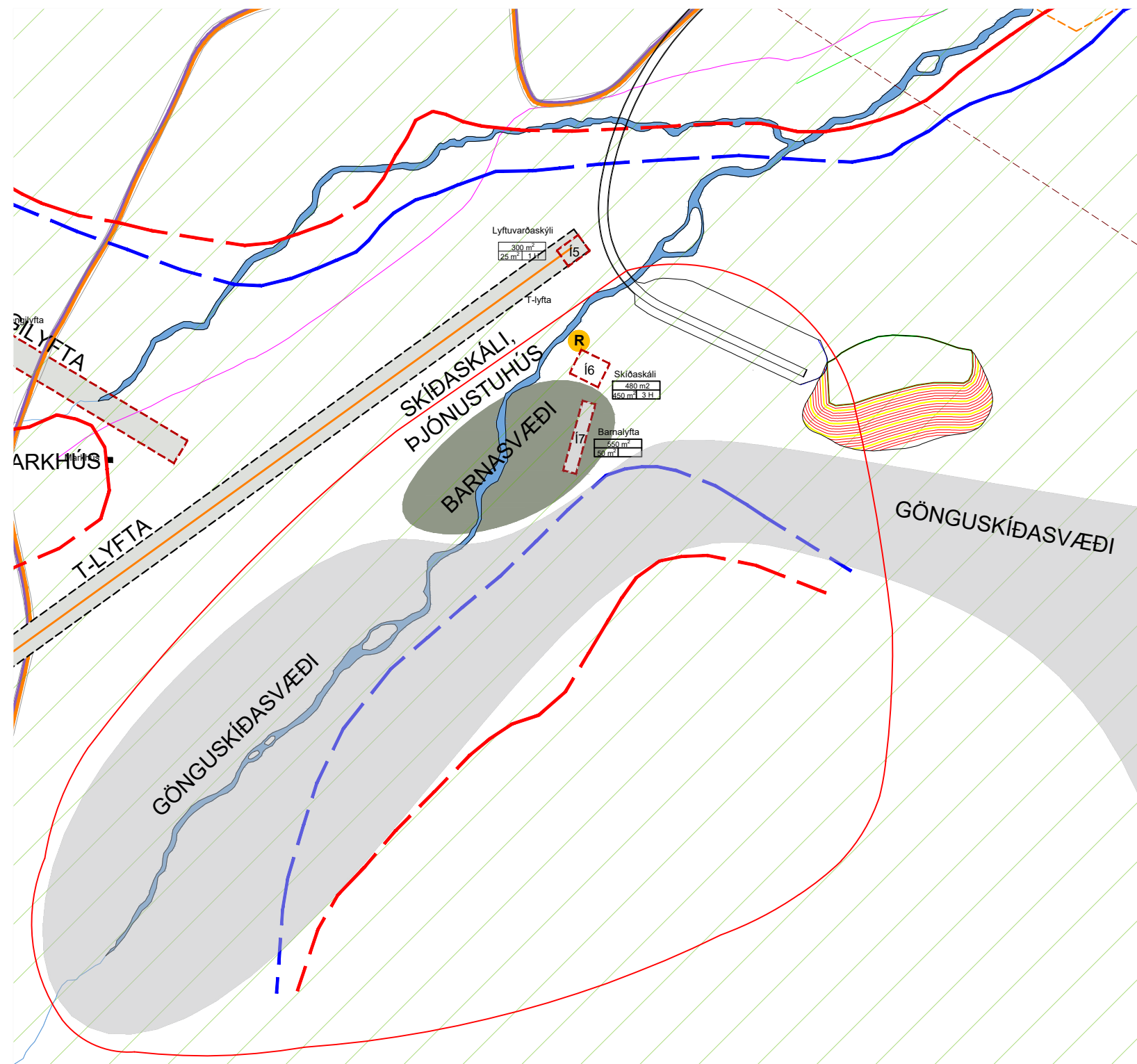
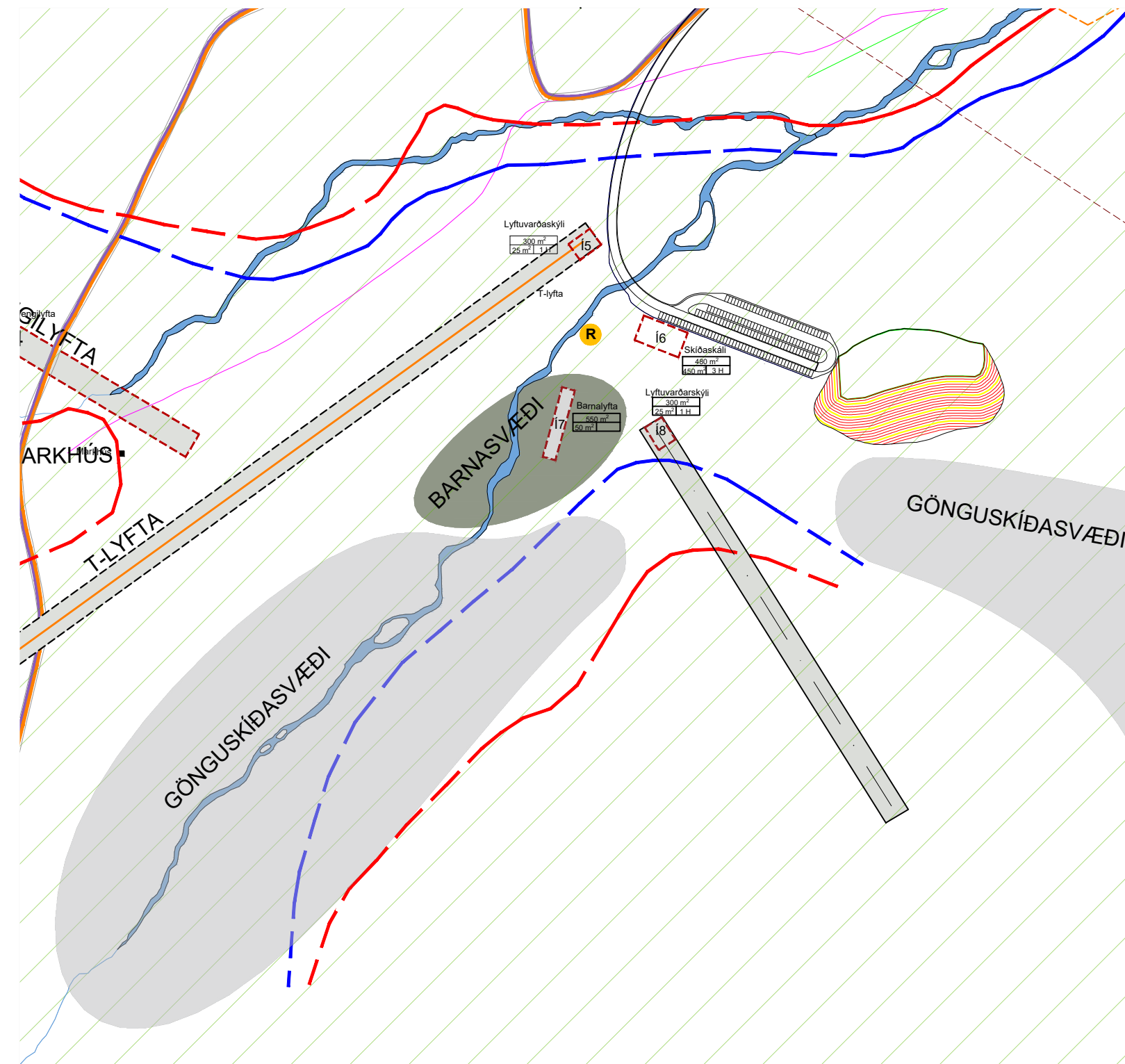


Útivistarsvæði í Hóls- og Skarðsdal, Siglufirði

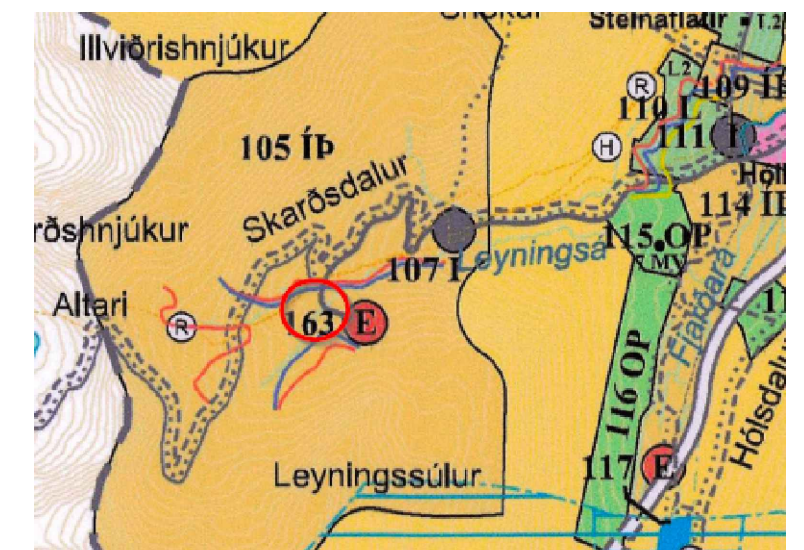
Deiliskipulagsbreyting



GILDANDI DEILISKIPULAGSUPPDRAÐTUR 1:4.000



BREYTTUR DEILISKIPULAGSUPPDRAÐTUR 1:4.000



ADALSKIPULAG FJALLABYGGÐAR 2020-2032

SAMPYKKTIR

Deiliskipulag þetta, sem auglýst hefur verið skv. 40. og 41. grein skipulagslaga nr. 123/2010 með síðari breytingum var samþykkt í skipulags- og byggingarnefnd þann _____ og í bæjarstjórn þann _____

Tillagan var auglýst frá _____ með athugasemdafresti til _____

f.h. Sveitarfélagsins Fjallabyggðar

Auglýsing um gildistöku skipulagsins var birt í B-deild Stjórnartíðinda þann _____

GREINARGERÐ

Deiliskipulag fyrir Hólsdal var samþykkt í B-deild Stjórnartíðinda þann 3. apríl 2012. Gerð er breyting á greinargerð og uppdraetti skv. 43. gr. skipulagslaga nr. 123/2010.

Eftirtaldir breytingar eru gerðar:

- Breyting byggingarreita og nýjum byggingarreit bætt við.
- Afmörkun gönguskíðasvæðis breytt.
- Aðkomuvegi og bílastæðum breytt.

GREINARGERÐ FYRIR BREYTINGU

Texti fellur úr viðkomandi köflum:

2.16 Skíðasvæði

Neðstalyfta er diskalyfta sem er 430m að lengd og er fallhæð 95m. Hún byrjar í 205 m.y.s. og endar í 300 m.y.s.

2.18 Núverandi mannvirki

Skíðaskáli í Skarðsdal, byggður árið 2002, er 85 m² að stærð.

GREINARGERÐ EFTIR BREYTINGU

Texta er bætt við í eftirfarandi kafla:

2.16 Skíðasvæði

Súlulyfta er ný diskalyfta, um 430m að lengd og byrjar í um 300 m.y.s og er fallhæð hennar um 95m.

3.2 Byggingarreitir og húsagerðir

Í8 - Lyftuvarðarskýli má að hámarki vera 25 m² að stærð á einni hæð.

BREYTING Á UPPDRAETTI

Á uppdraetti er afmarkað nýtt svæði fyrir nýja skíðalyftu - Súlulyftu auk nýs byggingarreits fyrir lyftuhús sem fær nafnið Í8.

Byggingarreitur Í6 fyrir skíðaskála er færður nær bílastæði.

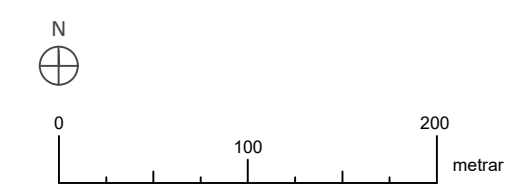
Byggingarreitur Í7 á barnasvæði er færður fjær svæði nýrrar skíðalyftu og nýjum byggingarreit Í8. Afmörkun gönguskíðasvæðis breytist og verður skipt upp í tvö svæði.

Afmörkun bílastæðis breytist lítilla og fækkar bílastæðum úr 190 í um 170.

Að öðru leiti gilda skilmálar gildandi deiliskipulags með síðari

SKÝPINGAR:

	Skipulagsmörk		Súlulyfta - ný skíðalyfta		Snjóflóðahættumat
	Mörk deiliskipulagsbreytingar		Núverandi skíðalyfta		Jafnáhættulína, áhætta = 3,0*10 ⁻⁴ Hættusvæði C: áhætta ≥ 3,0*10 ⁻⁴
	Svæði á náttúruminjaskrá		Barnaskíðasvæði		Jafnáhættulína, áhætta = 1,0*10 ⁻⁴ Hættusvæði B: áhætta 1,0*10 ⁻⁴ - 3,0*10 ⁻⁴ á ári
	Lóðamörk		Gönguskíðasvæði		
	Byggingarreitur		Rotþró		
	Vegur		Hitaveita	Í3	Skíðaskáli
	Bílastæði		Rafmagnsveita	Í4	Skíðalyfta (Tengilyfta) og lyftuvarðarskýli
	Göngustígur		Háspennustrengur 22 kV	Í5	Lyftuvarðarskýli
	Reiðstígur		Háspennustrengur 11 kV	Í6	Skíðaskáli, þjónustuhús
				Í7	Skíðalyfta (færiband)
				Í8	Lyftuvarðarskýli



Fjallabyggð
Útivistarsvæði í Hóls- og Skarðsdal
Deiliskipulagsbreyting

VERK:	BLADSTÆRÐ:	UNNIÐ:	RÝNT:
5637-001	A2	MMR	---
MÆLIKVARÐI:	DAGS:	DAGS.BREYT:	
1:4000	16.06.2023	---	

SAMPYKKT: **TILLAGA**